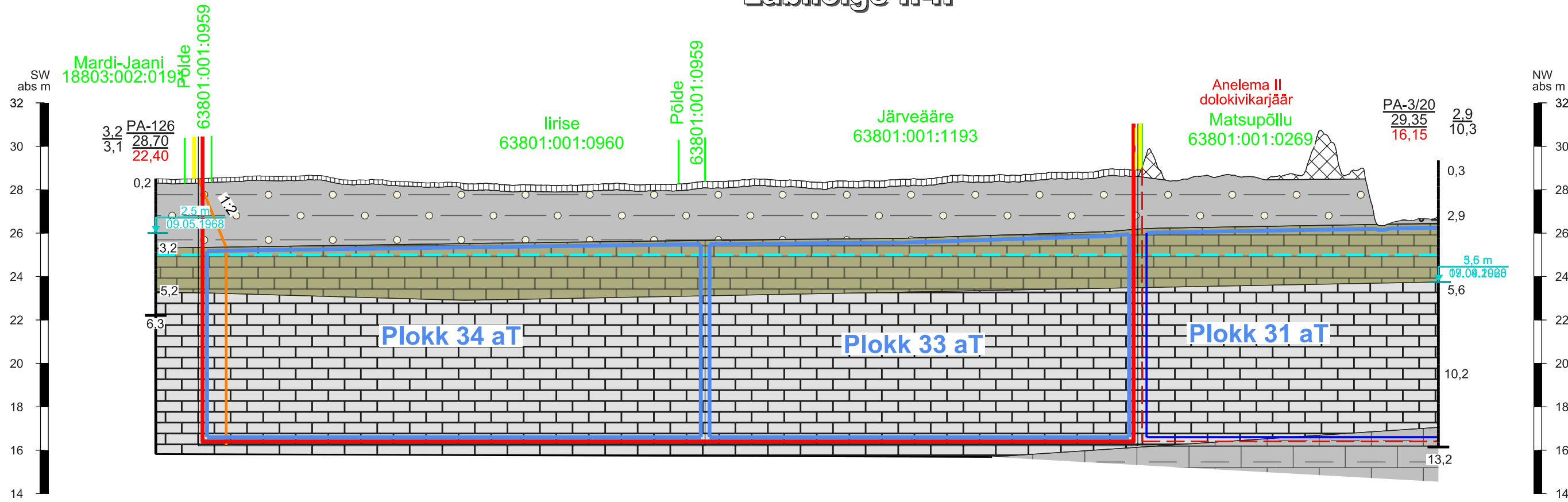
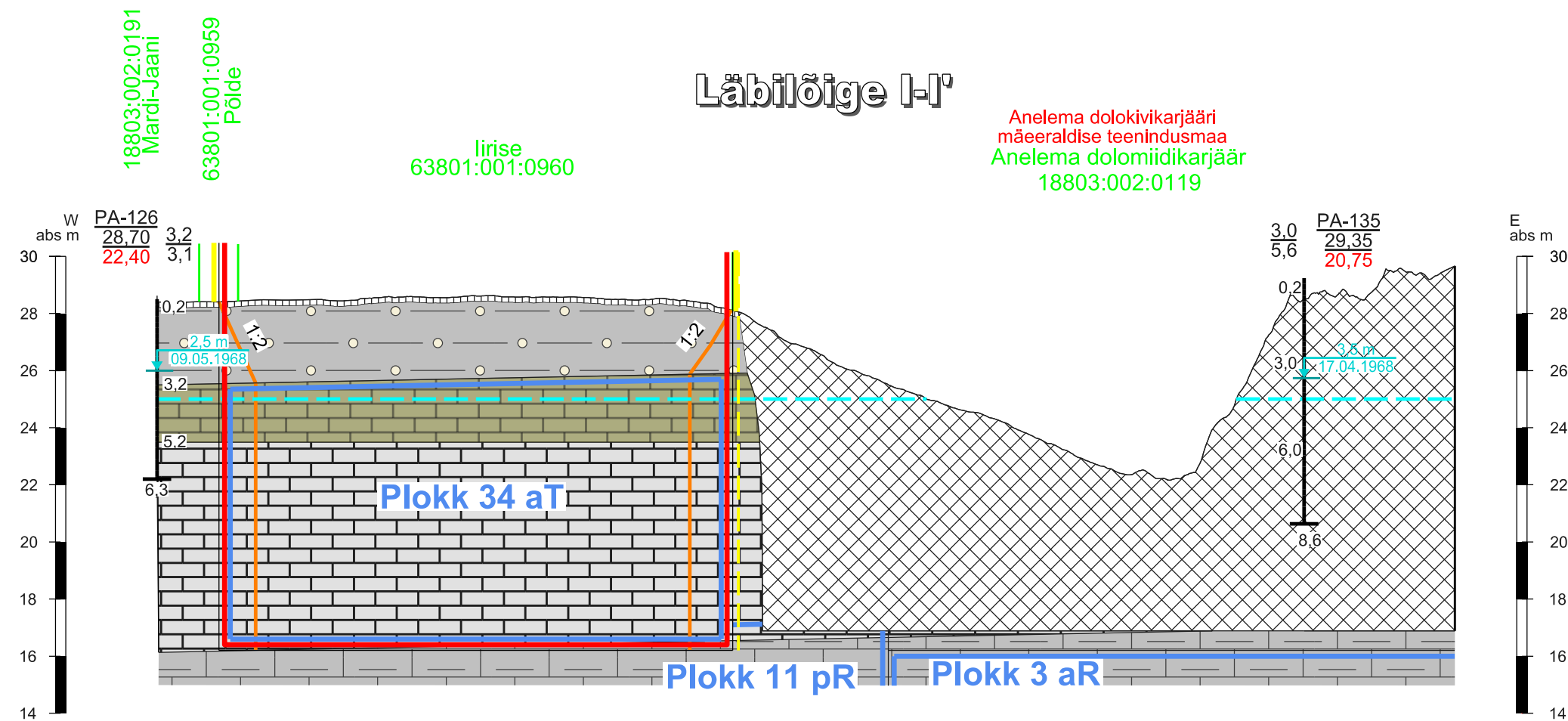


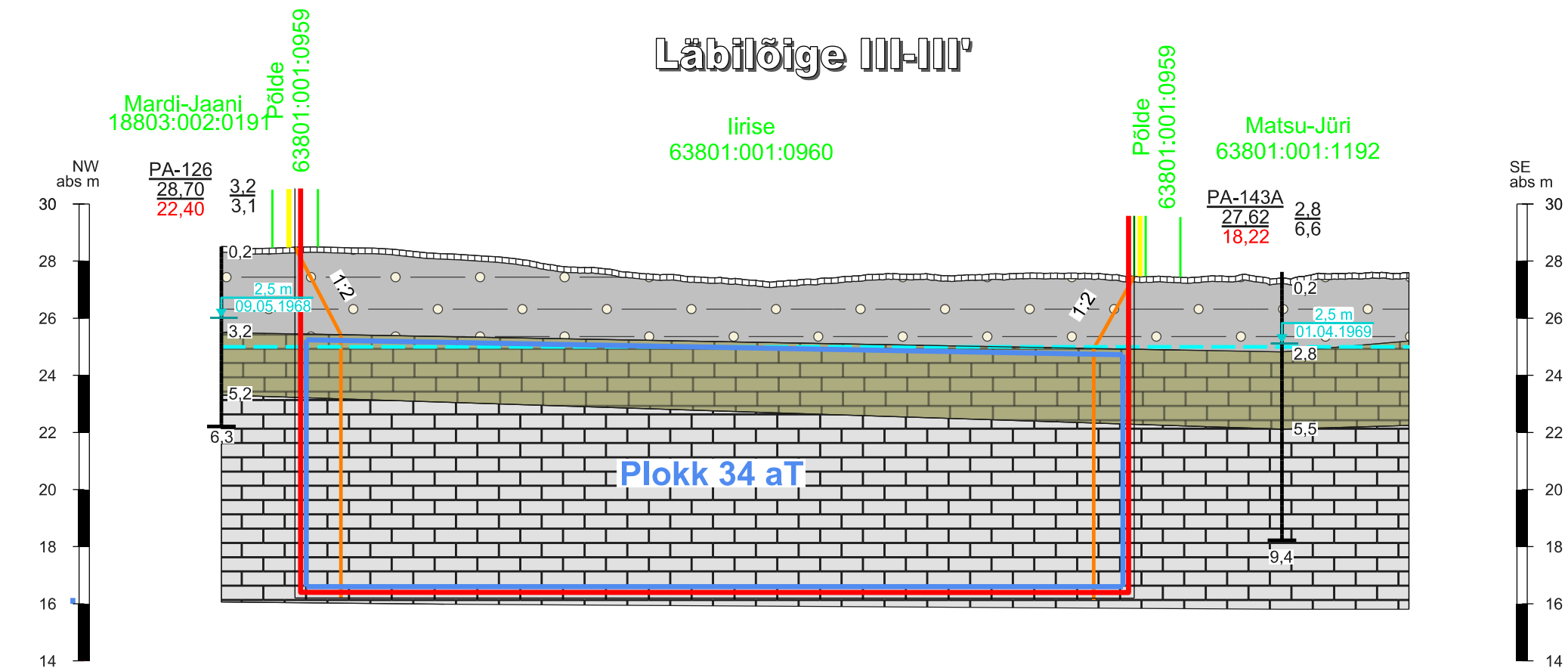
Läbilõige II-II'



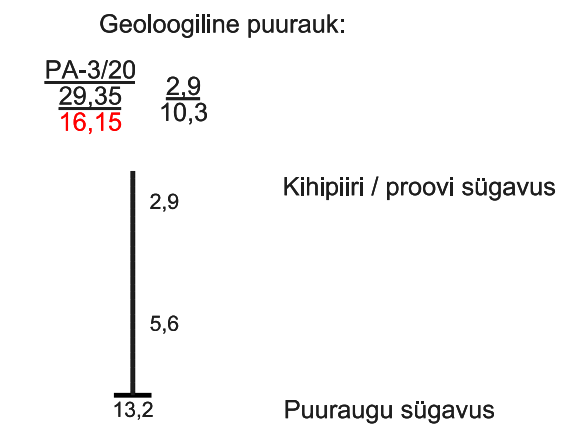
Läbilõige I-I'



Läbilõige III-III'



- Mäeeraldise piir
- Mäeeraldise teenindusmaa piir
- Ploki piir (aT - aktiivne tarbevaru, aR - aktiivne reservvaru, pR - passiivne reservvaru)
- Järveääre 63801:001:1193
- Katastriüksuse nimi, piir ja tunnus
- Põhjavee eeldatav tase pärast maavara ammendumist, kõrgusel ~25 abs m
- Kasvukiht
- Moreen
- Täide / pinnasepuistang
- Dolokivi, kollakashall, S2mh
- Dolokivi, hall, veidi savikas, S2mh
- Dolokivi, tumehall, väga savikas, S2mh
- Terviku piir ja nõlvus
- Katendi osa nõlvus 1:2 vastab kaldele 26°



Märkused:

- Kõrgused EH2000 süsteemis.
- Läbilõigete koostamisel on kasutatud:
  - Geoloogilised läbilõiked I-I' ... III-III' seisuga 29.04.2024 (OÜ J. Viru Markseidibüroo, töö nr 24328).
- Varu arvutuse plokki lamam on ühtlasel kõrgusel, 16,2 abs m.
- Läbilõigetel ei ole kuvatud käsitletava ala praegust keskmist põhjaveetaset, kuna see asub olemasolevate karjääride alanduslehtri mõjualas, kus veetas on erineval määral alanenud.
- Kasutatud tarkvara: Bentley PowerCivil for Baltics V8i (litsents: 70000661800020).

|  |  |   |                    |
|--|--|---|--------------------|
| Objekti nimetus ja aadress<br><b>Anelema V dolokivikarjäär</b><br>Põhja-Pärnumaa vald,<br>Pärnu maakond    |  | Joonise sisu<br><b>Geoloogilised läbilõiked I...I'-III...III'</b> |                    |
| Loa omanik<br><b>OÜ Forek</b><br>Harju maakond, Tallinn, Pärnu mnt 158/1, 11317<br>kaire@eestikillustik.ee |  | Graafile lisa 2/3<br>Mõõtkava H 1 : 1000<br>V 1 : 200             |                    |
| OÜ Inseneribüroo STEIGER<br>Männiku tee 104, 11216 Tallinn<br>+372 668 1011, info@steiger.ee               |  | Koostas<br>Tauri Põldema<br>/Allkirjastatud digitaalselt/         | Kuupäev 04.09.2025 |
|  |  | Kinnitas<br>Erki Vaguri<br>/Allkirjastatud digitaalselt/          | Töö nr 25/5298     |

